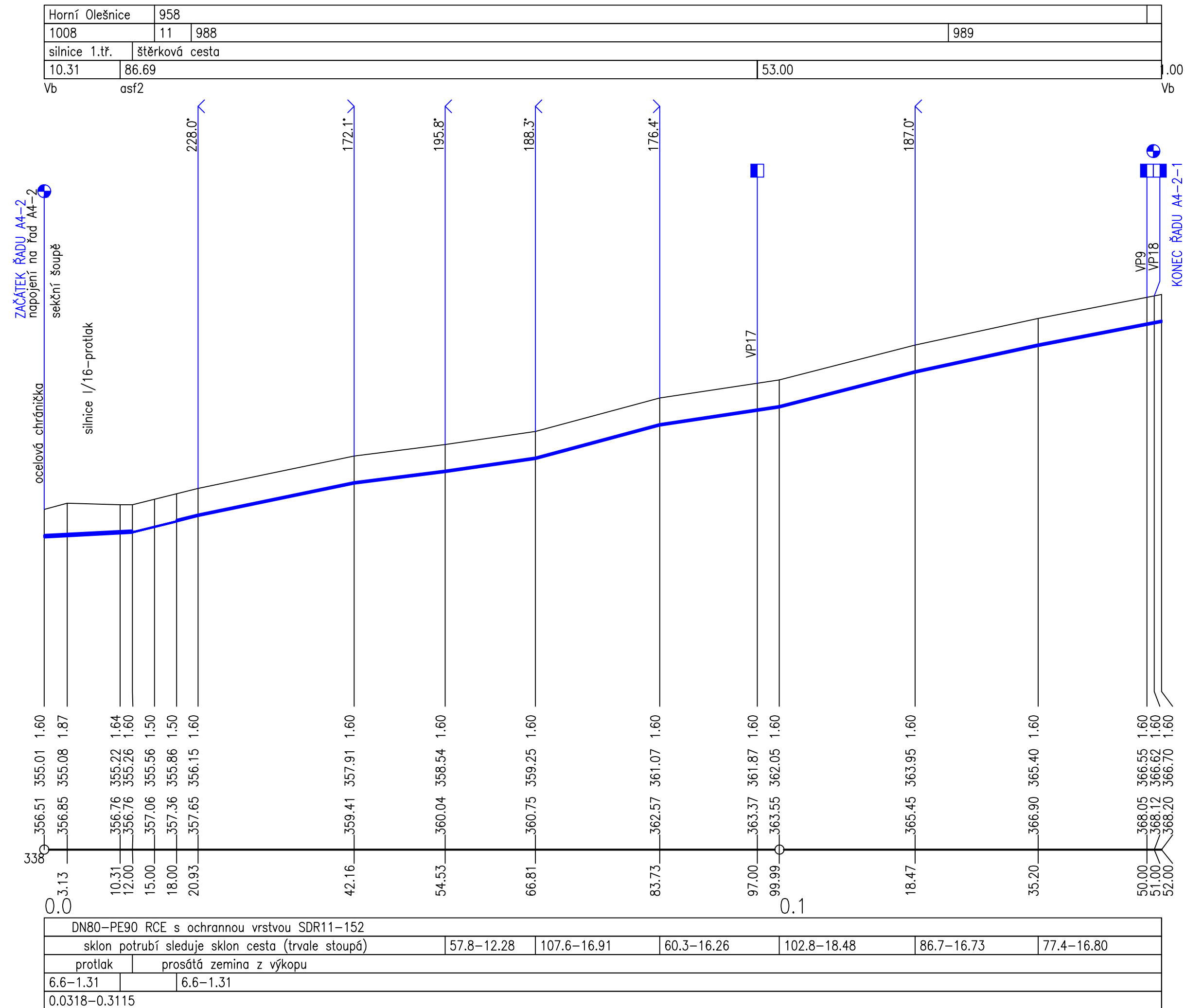


KATASTRY  
PARCELNÍ ČÍSLA  
DRUH POVRCHU  
VZDÁL. OBJEKTŮ A VRCHOL. BODŮ  
OZNAČENÍ VRCHOLOVÝCH BODŮ

MĚŘÍTKA 1:500/200

## PODĚL. PROFIL ŘAD A4-2-1

MĚŘÍTKO 1:500/200



HLOUBKA VÝKOPU

KÓTA DNA POTRUBÍ

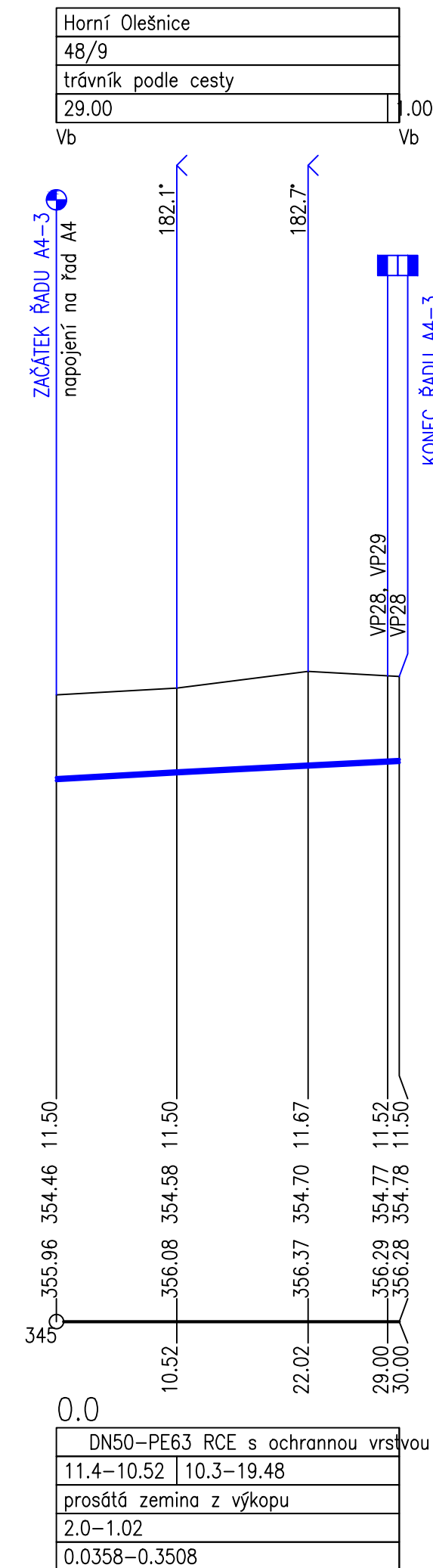
KÓTA PŮVODNÍHO TERÉNU

SROVNÁVACÍ ROVINA

STANIČENÍ [km/m]  
DN[mm]-MATERIÁL-DĚLKA[m]  
SKLON[?]-DĚLKA[m]  
ULOŽENÍ  
PRŮTOK[l/s]-RYCHLOST[m/s]  
MĚR.ZTRÁTA[m/m]-[kPa/m]

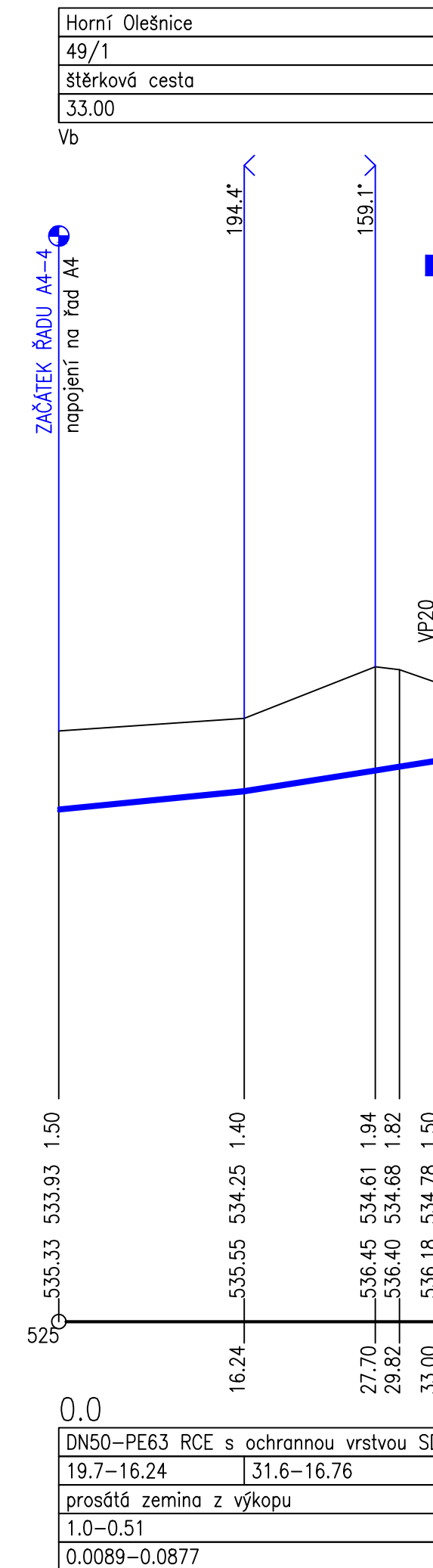
## A4-3

1:500/100



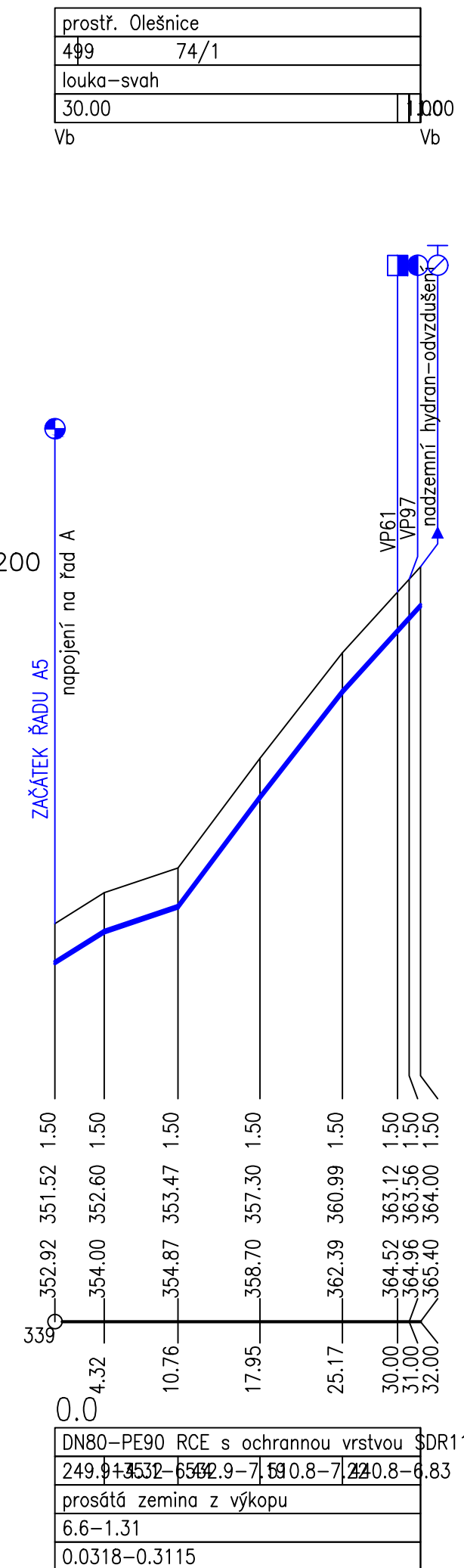
## A4-4

1:500/100



## A5

1:500/200



Investor: obec Horní Olešnice		<b>VODOHOSPODÁŘSKÁ</b> projekční, inženýrská a konzultační			
Místo: Horní Olešnice	Kraj: Královéhradecký	<b>KANCELÁŘ TRUTNOV</b>			
Č. zak. 2021.10	Stupeň PSP	Vypracoval Ing. Novotný	Projektant Ing. Novotný	Datum 05.2021	Měřítko 1:500/....
Akce: OBEC HORNÍ OLEŠNICE DOSTAVBA OBEČNÍHO VODOVODU					Č. přílohy
Příloha: ŘAD A4-2-1, A4-3, A4-4, A5 - PODĚLNÝ PROFIL					D1.11