PODÉL. PROFIL ŘAD A4

MĚŘÍTKO 1:1000/100

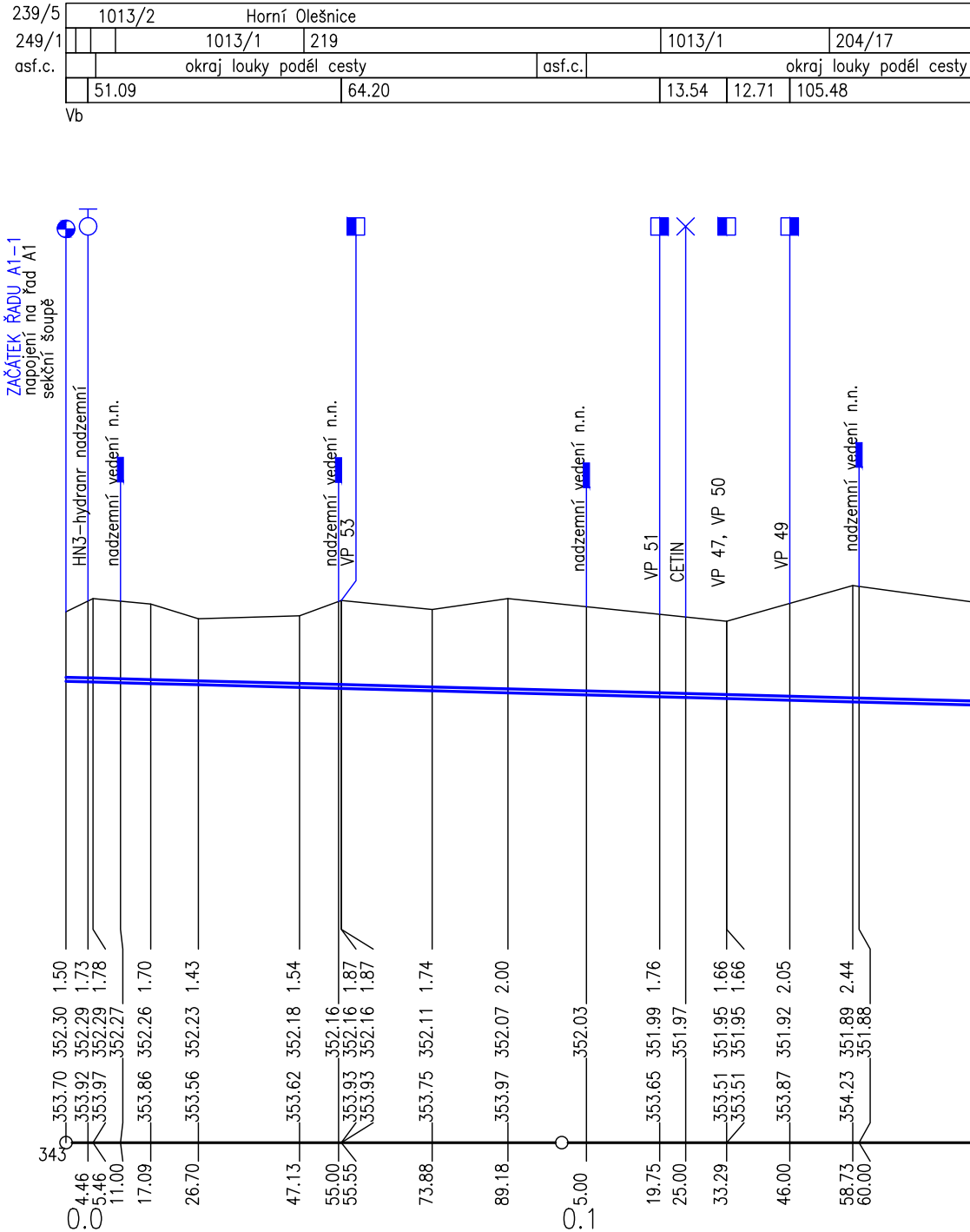
KATASTRY
PARCELNÍ ČÍSLA
DRUH POVRCHU
VZDÁL. OBJEKTŮ A VRCHOL. BODŮ
OZNAČENÍ VRCHOLOVÝCH BODŮ
239/5
1013/2
Horní Olešnice
249/1
1013/1
219
1013/1
204/17
asf.c.
okraj louky podél cesty
asf.c.
okraj louky podél cesty
51.09
64.20
13.54
12.71
105.48
Vb
ZAČÁTEK ŘADU A1–1
napojení na řad A1
sekční šoupě
HN3–hydrant nadzemní
nadzemní vedení n.n.
nadzemní vedení n.n.
VP 53
nadzemní vedení n.n.
VP 51
CETIN
VP 47, VP 50
VP 49
nadzemní vedení n.n.
HLOUBKA VÝKOPU
1.50 1.73 1.78 1.70 1.43 1.54 1.87 1.87 1.74 2.00 1.76 1.66 1.66 2.05 2.44
KÓTA DNA POTRUBÍ
352.30 352.29 352.29 352.27 352.26 352.23 352.18 352.16 352.16 352.16 352.11 352.07 352.03 351.99 351.97 351.95 351.95 351.92 351.89 351.88
KÓTA PŮVODNÍHO TERÉNU
353.70 353.92 353.97 353.86 353.56 353.62 353.93 353.93 353.75 353.97 353.65 353.51 353.51 353.87 354.23
SROVNÁVACÍ ROVINA
343
4.46 5.46 11.00 17.09 26.70 47.13 55.00 55.55 73.88 89.18 5.00 19.75 25.00 33.29 46.00 58.73 60.00
STANIČENÍ [km/m]
0.0
0.1

DN[mm]–MATERIÁL–DÉLKA[m]	DN80–PE90 RCE s ochrannou vrsvou SDR11–1430.00
SKLON[?]–DÉLKA[m]	–2.6–218.74
ULOŽENÍ	prosátá zemina z výkopu
PRŮTOK[l/s]–RYCHLOST[m/s]	6.6–1.31
MĚR.ZTRÁTA[m/m]–[kPa/m]	0.0318–0.3115

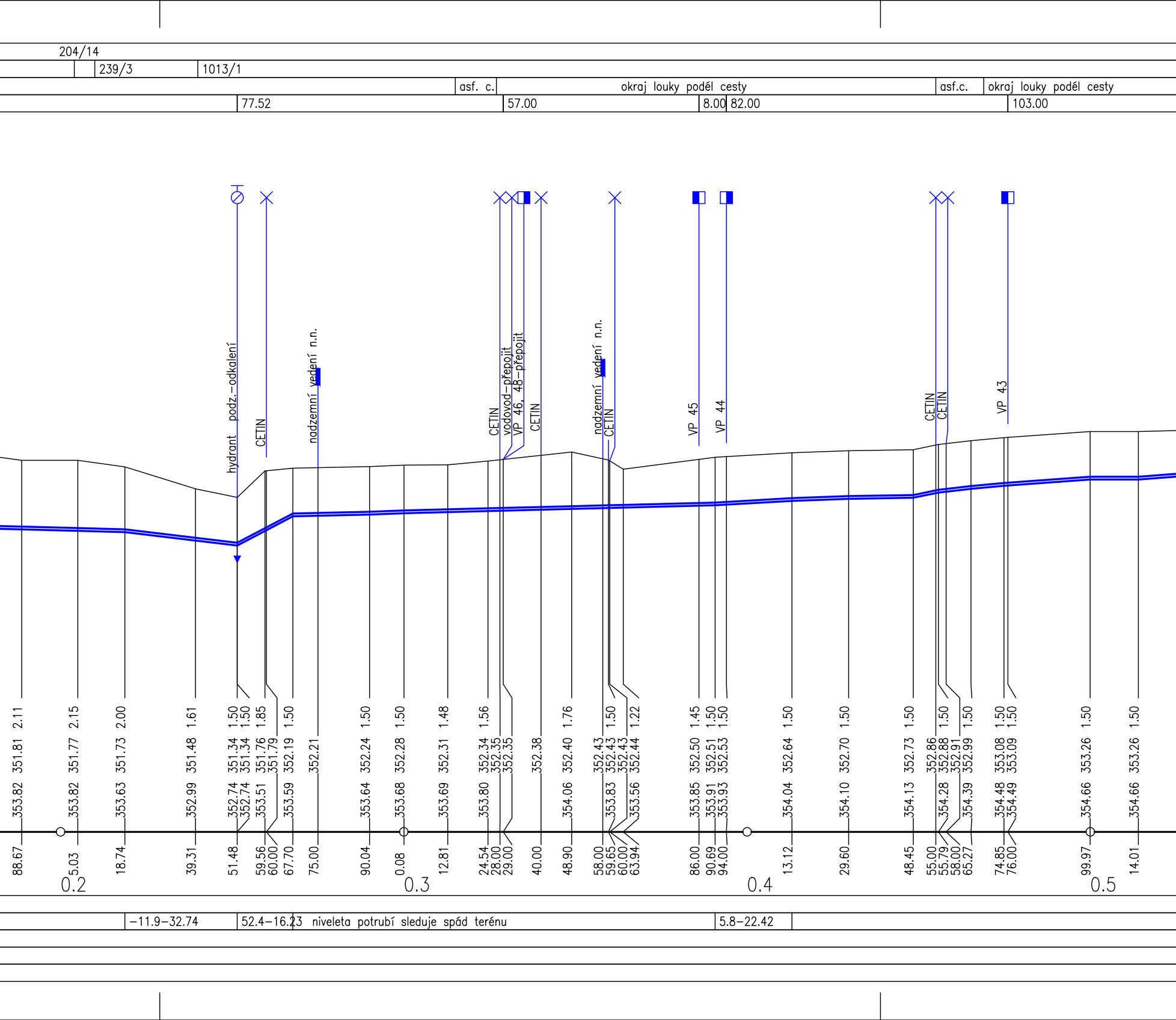
204/14
239/3
1013/1
asf. c.
okraj louky podél cesty
asf.c.
okraj louky podél cesty
77.52
57.00
8.00
82.00
103.00
hydrant podz.-odkalení
CETIN
nadzemní vedení n.n.
CETIN
vodovod-přepojit
VP 46, 48-přepojit
CETIN
nadzemní vedení n.n.
CETIN
VP 45
VP 44
CETIN
CETIN
VP 43
88.67 353.82 351.81 2.11
5.03 353.82 351.77 2.15
18.74 353.63 351.73 2.00
39.31 352.99 351.48 1.61
51.48 352.74 352.74 351.34 351.34 1.50 1.50
59.56 60.00 353.51 351.76 351.79 1.85
67.70 353.59 352.19 1.50
75.00 352.21
90.04 353.64 352.24 1.50
0.08 353.68 352.28 1.50
12.81 353.69 352.31 1.48
24.54 28.00 29.00 353.80 352.34 352.35 352.35 1.56
40.00 352.38
48.90 354.06 352.40 1.76
58.00 59.65 60.00 63.94 353.83 353.56 352.43 352.43 352.43 352.44 1.50 1.22
86.00 90.69 94.00 353.85 353.91 353.93 352.50 352.51 352.53 1.45 1.50 1.50
13.12 354.04 352.64 1.50
29.60 354.10 352.70 1.50
48.45 354.13 352.73 1.50
55.00 55.79 58.00 65.27 354.28 354.39 352.86 352.88 352.91 352.99 1.50 1.50
74.85 76.00 354.48 354.49 353.08 353.09 1.50 1.50
99.97 354.66 353.26 1.50
14.01 354.66 353.26 1.50
0.2
0.3
0.4
0.5
-11.9-32.74
52.4-16.23 niveleta potrubí sleduje spád terénu
5.8-22.42

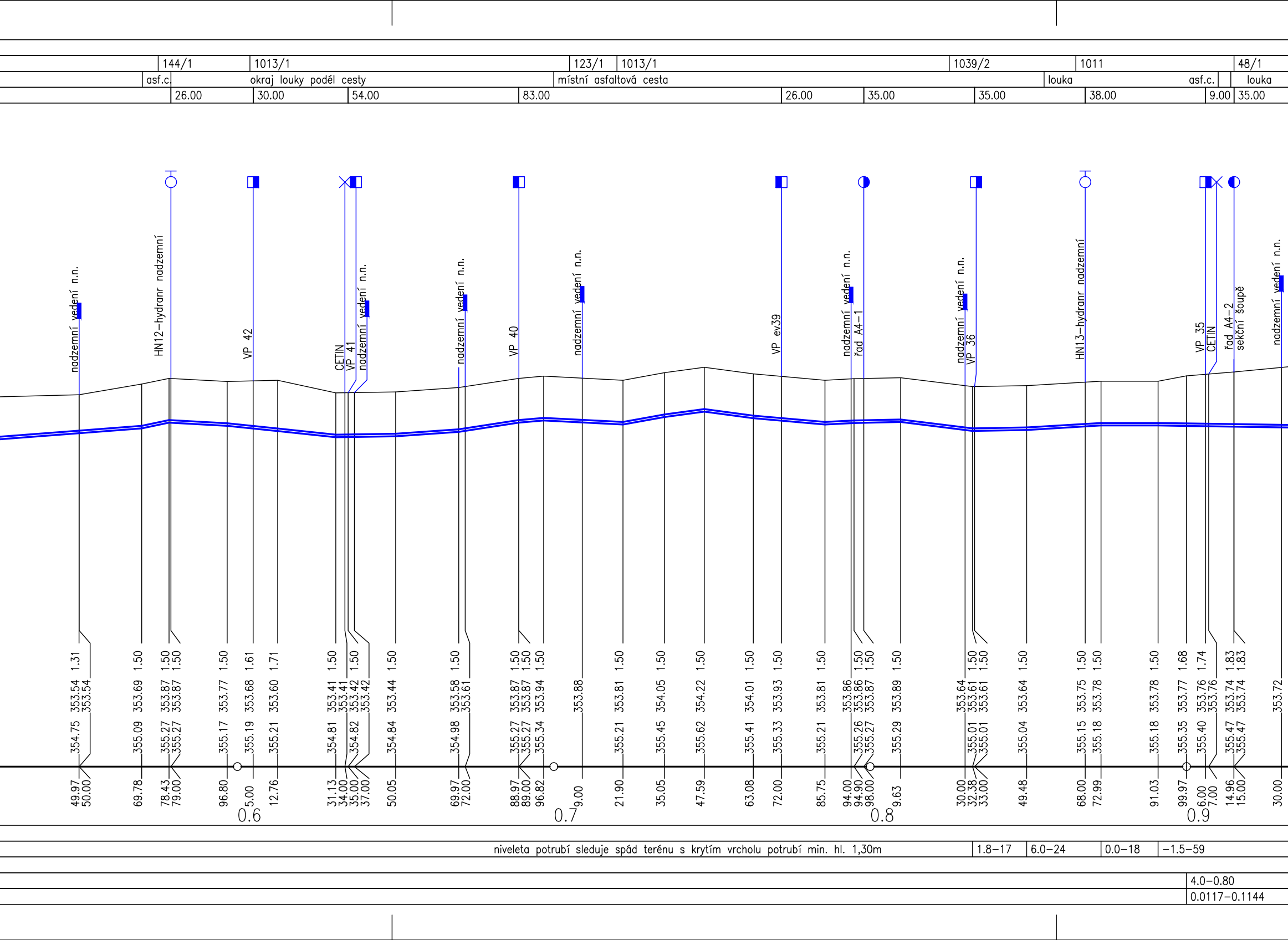
144/1
1013/1
123/1
1013/1
1039/2
1011
48/1
asf.c.
okraj louky podél cesty
místní asfaltová cesta
louka
asf.c.
louka
26.00
30.00
54.00
83.00
26.00
35.00
35.00
38.00
9.00
35.00
nadzemní vedení n.n.
HN12–hydranr nadzemní
VP 42
CETIN
VP 41
nadzemní vedení n.n.
nadzemní vedení n.n.
VP 40
nadzemní vedení n.n.
VP ev39
nadzemní vedení n.n.
řad A4–1
nadzemní vedení n.n.
VP 36
HN13–hydranr nadzemní
VP 35
CETIN
řad A4–2
sekční šoupě
nadzemní vedení n.n.
1.31 353.54 353.54 354.75 49.97 50.00
1.50 353.69 355.09 69.78
1.50 1.50 353.87 353.87 355.27 355.27 78.43 79.00
1.50 353.77 355.17 96.80
1.61 353.68 355.19 5.00
1.71 353.60 355.21 12.76
0.6
1.50 353.41 353.41 354.81 31.13 34.00
1.50 353.42 353.42 354.82 35.00 37.00
1.50 353.44 354.84 50.05
1.50 353.58 353.61 354.98 69.97 72.00
1.50 1.50 353.87 353.87 355.27 355.27 88.97 89.00
1.50 353.94 355.34 96.82
0.7
353.88 9.00
1.50 353.81 355.21 21.90
1.50 354.05 355.45 35.05
1.50 354.22 355.62 47.59
1.50 354.01 355.41 63.08
1.50 353.93 355.33 72.00
1.50 353.81 355.21 85.75
1.50 1.50 353.86 353.86 353.87 355.26 355.27 94.00 94.90 98.00
1.50 353.89 355.29 9.63
0.8
1.50 1.50 353.64 353.61 353.61 355.01 355.01 30.00 32.38 33.00
1.50 353.64 355.04 49.48
1.50 353.75 355.15 68.00
1.50 353.78 355.18 72.99
1.50 353.78 355.18 91.03
1.68 353.77 355.35 99.97
1.74 353.76 353.76 355.40 6.00 7.00
0.9
1.83 1.83 353.74 353.74 355.47 355.47 14.96 15.00
353.72 30.00
niveleta potrubí sleduje spád terénu s krytím vrcholu potrubí min. hl. 1,30m
1.8–17
6.0–24
0.0–18
–1.5–59
4.0–0.80
0.0117–0.1144


48/6
48/1
48/4
1069/1
48/1
26/1
48/1
48/11
1069/1
49/1
57/2
57/1
asf.c.
okraj louky podél cesty
asf.c.
louka
asf.c.
louka
asf. c.
louka
potok
louka
štěrková cesta
16.00
55.00
18.00
76.00
10.00
101.00
4.00
55.00
hydrant podz.-odkalení
VP 33
CETIN
CETIN
CETIN
VP 32
VP 31
CETIN
řad A4-3
CETIN
nadzemní vedení n.n.
hydrant podz.-odkalení
CETIN
A4-4
CETIN
CETIN
VP 21
VP 22
nadzemní vedení n.n.
2.07 353.71 355.68 36.67
1.50 353.69 355.09 50.00
1.51 353.70 355.10 51.00
353.71 53.00
1.66 353.89 355.45 77.25
353.94 85.00
1.85 354.08 3.00
354.09 355.84 5.05
1.80 354.13 355.83 11.00
1.0
1.50 354.40 355.80 47.55
1.50 354.45 355.85 66.00
1.50 354.47 355.87 75.81
354.49 78.00
1.50 354.56 355.96 83.91
1.50 354.56 355.96 84.00
354.41 90.00
1.50 354.15 355.55 0.08
1.1
1.78 353.67 355.45 8.00
2.52 352.87 355.29 21.32
3.18 352.45 355.53 28.30
1.20 352.27 353.37 31.27
1.20 352.27 353.37 35.83
3.00 352.53 355.43 39.66
2.50 352.96 355.36 45.86
1.40 353.94 355.34 60.00
353.94 65.00
1.50 353.93 355.33 69.56
1.50 353.93 355.33 70.00
1.50 354.05 355.45 95.18
1.2
1.50 354.03 355.43 6.69
1.50 354.00 355.40 26.95
1.50 354.04 355.44 36.73
354.27 65.00
1.60 354.27 355.77 65.33
354.28 69.00
1.57 354.30 355.75 71.00
1.54 354.31 355.74 75.00
80.00
1.46 354.33 355.69 89.24
1.47 354.38 355.75 8.27
1.3
7.3–97.55
2.5–28.25
11.1–8.10
–60.3–31.20
69.2–24.17
niveleta potrubí sleduje spád terénu s krytím vrcholu potrubí min. hl. 1,30m
řízený protlak
prosátá zemina z výkopu

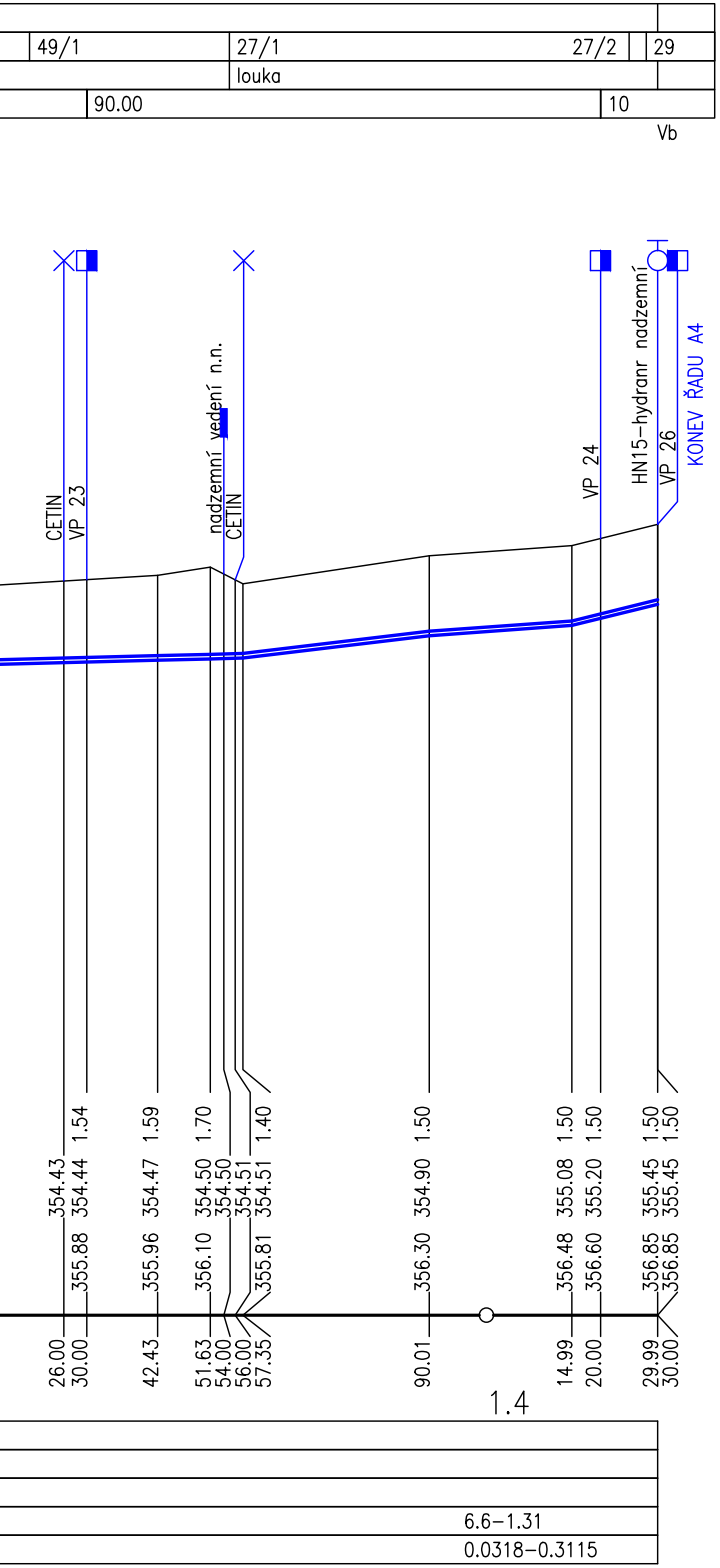
49/1
27/1
27/2
29
louka
90.00
10
Vb
CETIN
VP 23
nadzemní vedení n.n.
CETIN
VP 24
HN15–hydranr nadzemní
VP 26
KONEV ŘADU A4
1.54
1.59
1.70
1.40
1.50
1.50
1.50
1.50
1.50
354.43
354.44
354.47
354.50
354.50
354.51
354.51
354.90
355.08
355.20
355.45
355.45
355.88
355.96
356.10
355.81
356.30
356.48
356.60
356.85
356.85
26.00
30.00
42.43
51.63
54.00
56.00
57.35
90.01
14.99
20.00
29.99
30.00
1.4
6.6–1.31
0.0318–0.3115

POZOR–MĚŘÍTKO DÉLEK 1:1000

Investor obec Horní Olešnice

VODOHOSPODÁŘSKÁ
projekční, inženýrská a konzultační
KANCELÁŘ TRUTNOV

Místo Horní Olešnice
Kraj Královéhradecký
Č. zak. 2021.10
Stupeň PSP
Vypracoval Ing. Novotný
Projektant Ing. Novotný
Datum 05.2021
Měřítko 1:1000/100
Akce OBEC HORNÍ OLEŠNICE
DOSTAVBA OBECNÍHO VODOVODU
Č. přílohy D1.8
Příloha **ŘAD A4–PODÉLNÝ PROFIL**