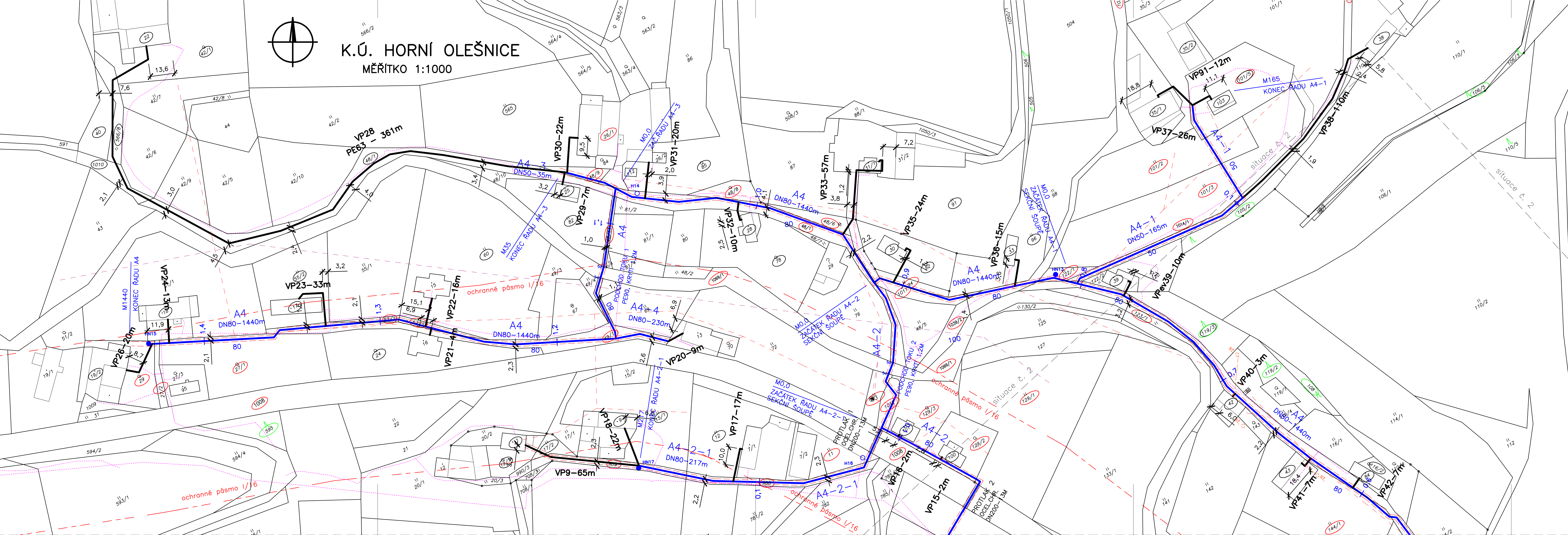

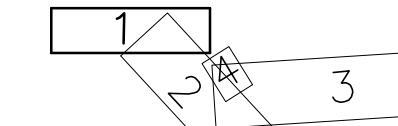


K.Ú. HORNÍ OLEŠNICE
MĚŘITKO 1:1000



KLAD LISTŮ MAP



LEGENDA

- NAVRZENÝ VÝTLAČNÝ ŘAD S OCHR. PÁSMEM
- NAVRZENÉ VOD. ŘADY S OCHR. PÁSMEM, HYDRANT NADZ.
- NAVRZENÉ VODOV. PŘÍPOJKY, HYDRANT PODZEMNÍ
- NAVRZENÁ ELEKTROPŘÍPOJKA VRTU A VDU
- NAVRZENÝ PŘEPAD DO VSAKU-DN150
- NAVRZENÝ VODOJEM 100M3
- vodovod, stávající (obec)—neověřený
- kabelové sítě CETIN
- kabelové vedení N.N.—CEZd
- kabelové vedení V.N.—CEZd
- 355 dotčená parcela KN—řady
- 355 dotčená parcela KN—přípojky
- 355 lesní parcela v ochr. pásmu
- parcelní hranice vnější—KN
- parcelní hranice vnitřní—KN

Investor obec Horní Olešnice		VODOHOSPODÁŘSKÁ projekční, inženýrská a konzultační KANCELÁŘ TRUTNOV			
Místo Horní Olešnice	Kraj Královéhradecký				
Č. zak. 2020.8	Stupeň DÚR	Vypracoval Ing. Novotný	Projektant Ing. Novotný	Datum 05.2020	Měřítko 1:1000
OBEC HORNÍ OLEŠNICE ZÁSOBOVÁNÍ VODOU					C2
SITUACE STAVBY Č.1					