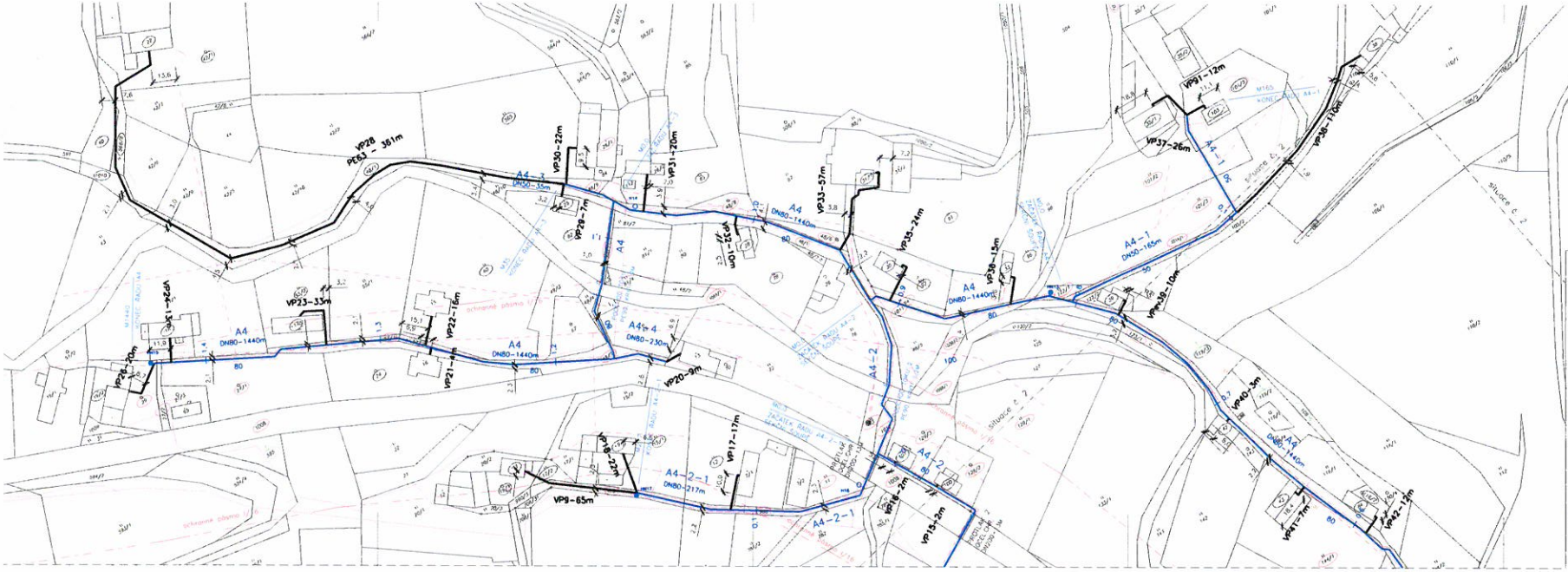
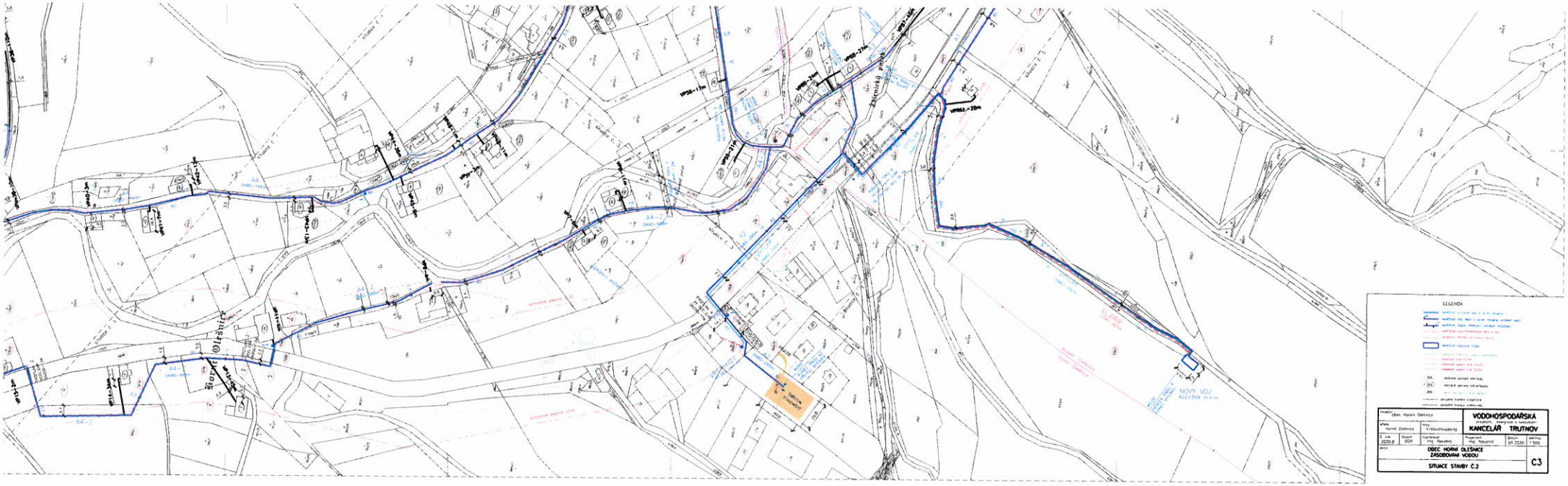


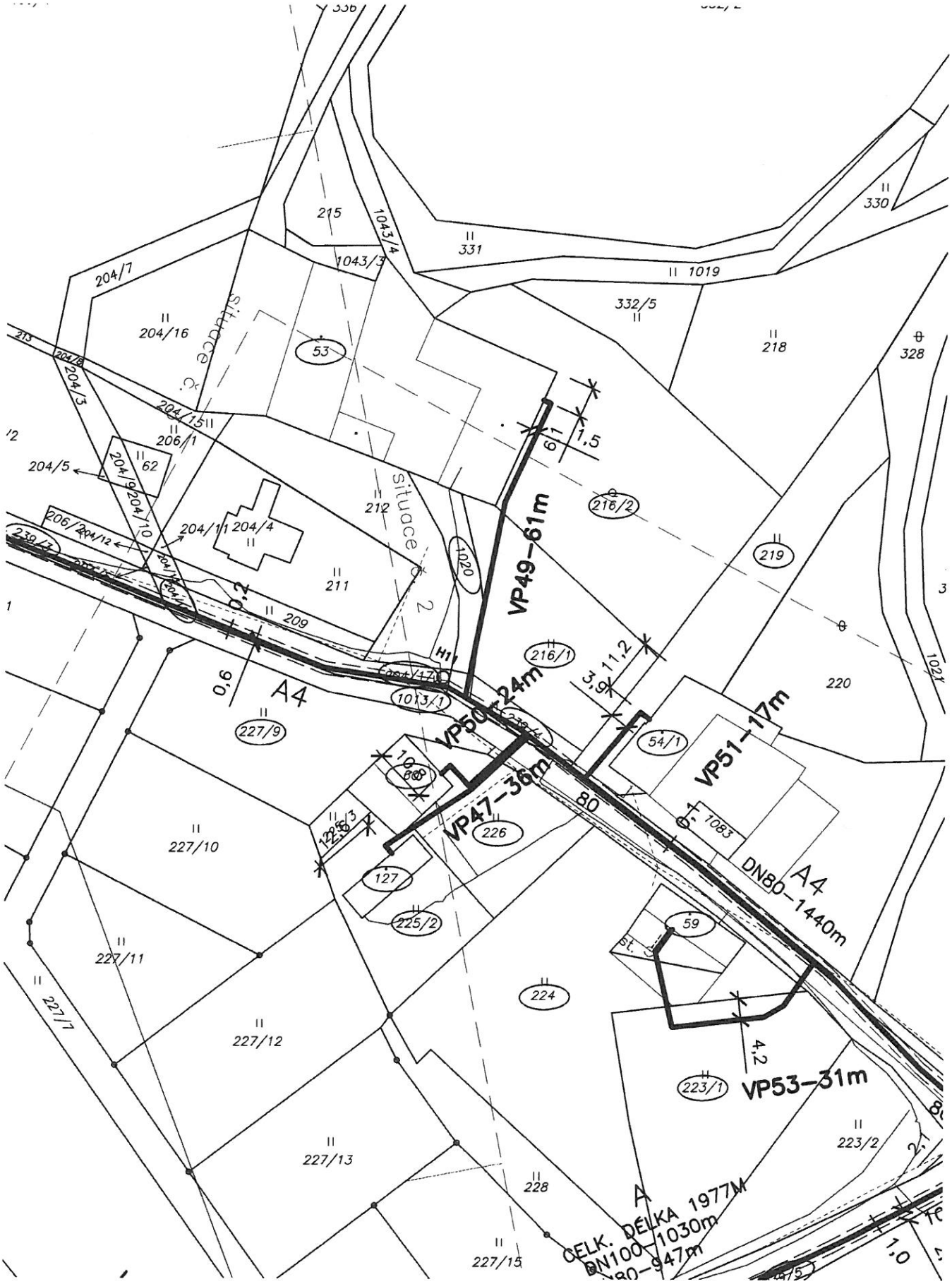

LEGENDA

- navržené vodovodní řad. s dosl. hydrant. nástr.
- navržené vod. řady s dosl. hydrant. uzávěr. nást.
- navržené vodov. přípojky, uzávěr. poklopem
- navržená elektroinstalace uvnitř a vně
- navržené hlavní čs. vodovodu
- navržené vodovodní šachty
- katastrální hranice
- katastrální uzemí KN - ČÚZK
- katastrální uzemí KN - ČÚZK
- 350 — dělevná parcela KN-nový
- 350 — dělevná parcela KN-původní
- 350 — parcelní hranice KN
- parcelní hranice KN
- parcelní hranice KN

| | | | | | |
|---|---|---|---|---|---|
| Investor: obec Horní Olešnice | | | VODOHOSPODÁŘSKÁ projektová, inženýrská a konzultační KANCELÁŘ TRUTNOV | | |
| Město: Horní Olešnice | Kraj: Královéhradecký | | | | |
| Č. zak. 2020.8 | Stupeň DUR | Vypracoval: Ing. Novotný | Projektant: Ing. Novotný | Datum: 05.2020 | Měřítko: 1:1000 |
| Akce: OBEC HORNÍ OLEŠNICE ZÁSOBOVÁNÍ VODOU | | | | | |
| SITUACE STAVBY Č.1 | | | | | C2 |


LEGENDA
VODOHOSPODÁŘSKÁ
KANCELÁŘ TRUTNOV
OBEC HORNÍ OLEŠNICE
ZÁSOBOVÁNÍ VODOU
SITUACE STAVBY Č.2
C3


Zbirnický potok
Balmucký potok
Balmucký potok
LEGENDA
VODOHOSPODÁŘSKÁ KANCELÁŘ TRUTNOV
OBEC HORNÍ OLEŠNICE
ZÁSOBOVÁNÍ VODOU
SITUACE STAVBY Č.3
C4


VP49–61m
VP50–24m
VP47–36m
VP51–17m
VP53–31m
DN80–1440m
CELK. DÉLKA 1977M
DN100–1030m
DN80–947m
A4
Situace č. 2
215
1043/4
1043/3
331
1019
330
332/5
218
328
204/7
204/16
53
204/3
204/15
206/1
204/5
62
204/9
204/10
204/11
204/4
212
211
209
216/2
219
220
1020
216/1
1013/1
227/9
54/1
1083
226
227/10
127
225/2
59
224
227/11
227/12
227/13
227/7
228
223/1
223/2
227/15
1021
6,1
1,5
11,2
3,9
4,2
0,2
0,6
80
1,0